


# Detaljplan för trafikändamål vid Brunnsbo inom stadsdelen Backa



Göteborgs Stad

Allt om detaljplanen finns tillgängligt på vår webbplats:  
[www.goteborg.se/planochbyggprojekt](http://www.goteborg.se/planochbyggprojekt)

Kontakt på stadsbyggnadskontoret:  
Linus Sandberg 031-368 18 03

Kontakt på fastighetskontoret:  
Ulf Swendsén 031-368 11 02

Kontakt på trafikkontoret:  
Mikael Bergqvist 031-638 2394

## Vad är ett samråd?

Samrådet är ett skede där du som medborgare kan tycka till om förslaget. När samrådstiden är slut bearbetas dina synpunkter och ett färdigt detaljplaneförslag tas fram och ställs ut för granskning. Du måste lämna skriftliga synpunkter senast i granskningskedet annars kan du förlora rätten att överklaga beslut att anta detaljplanen.

## Har du synpunkter?

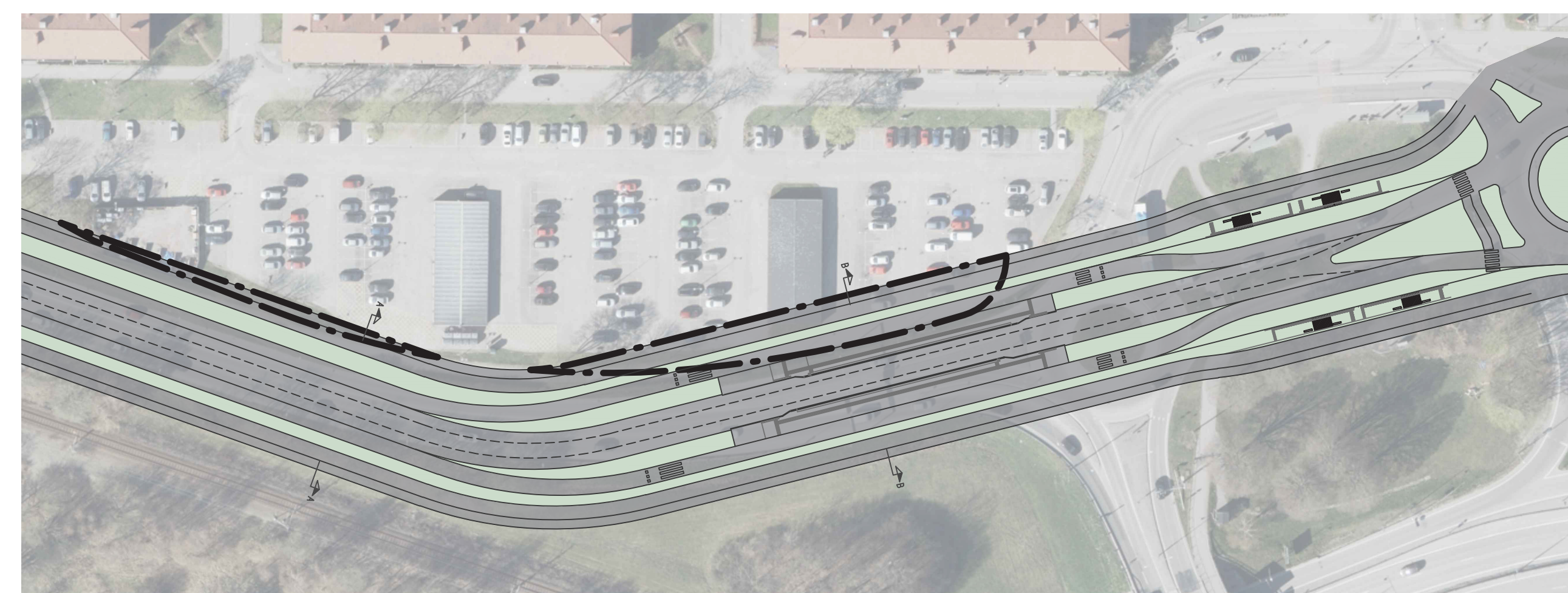
Skriv till Byggnadsnämnden, Box 2554, 403 17 Gbg, E-post: [sbk@sbk.goteborg.se](mailto:sbk@sbk.goteborg.se) eller på [goteborg.se/planochbyggprojekt](http://goteborg.se/planochbyggprojekt)

Ange diarienummer 0183/21  
Senast 31 augusti 2021

## Samråd 30 juni - 31 augusti 2021

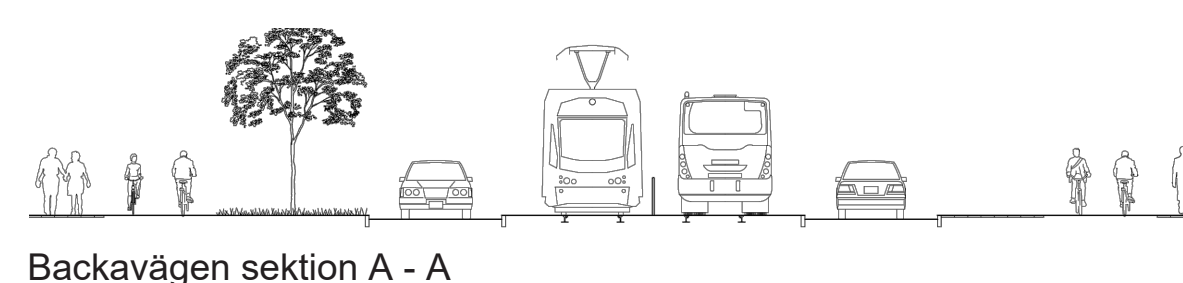
### Planens innehåll

- Syftet med detaljplanen är att ändra gällande markanvändning, från parkeringsändamål (kvartersmark) till gata (allmän plats), för att i framtiden kunna möjliggöra en stadsmässig gestaltning kring torget, den nya pendelstationen och kommande infrastrukturprojekt i området.
- Trafikkontoret har tillsammans med Trafikverket ett projekt som syftar till att bygga en station för pendeltåg vid Brunnsbo torg. I anslutning till stationen kommer ett antal infrastrukturprojekt att genomföras, bland annat en ombyggnad av Lillhagsvägen som i samband med det byter namn till Backavägen. Detaljplanen möjliggör ett genomförande av Backavägens planerade läge när kvartersmark för parkeringsändamål övergår till allmän plats för gata.
- Illustrationsritningen till höger visar på planområdets utbredning (två ytor) tillsammans med trafikförslaget för nya Backavägen. Det är endast en del av trafikförslaget sektion som finns med i planområdet.

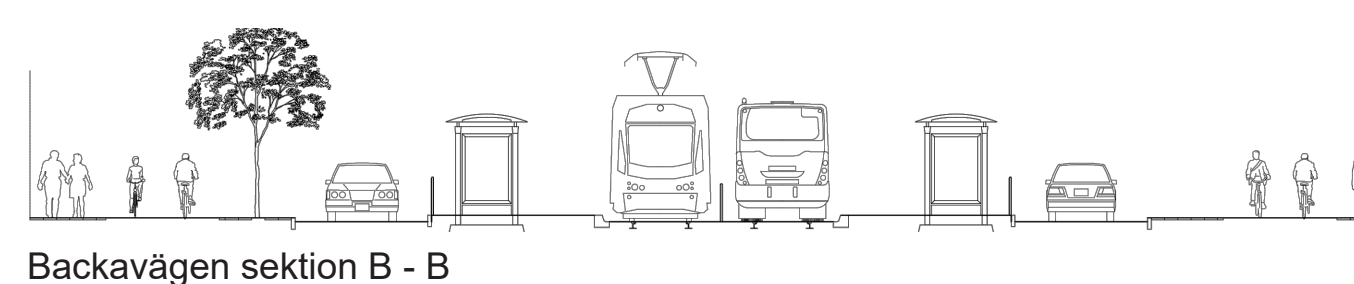


ILLUSTRATIONS-RITNING

10 0 50 100m  
Skala 1:1000 (A1) 1:2000 (A3)



Backavägen sektion A - A



Backavägen sektion B - B

ÖVERSIKTSKARTA

